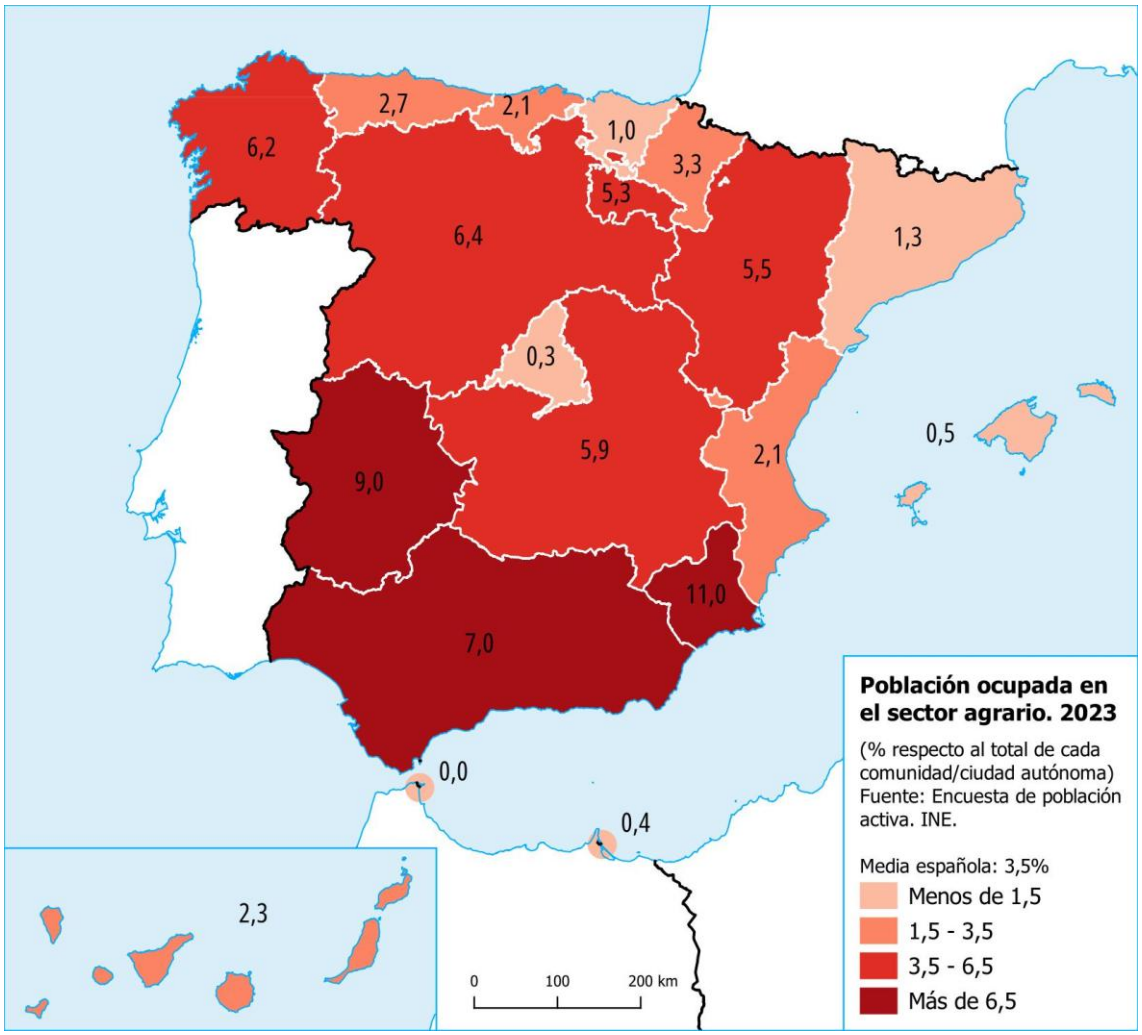
6,2
2,7
2,1
1,0
3,3
5,3
6,4
5,5
1,3
0,3
0,5
5,9
2,1
9,0
11,0
7,0
0,0
0,4
2,3
0 100 200 km
Población ocupada en el sector agrario. 2023
(% respecto al total de cada comunidad/ciudad autónoma)
Fuente: Encuesta de población activa. INE.
Media española: 3,5%
Menos de 1,5
1,5 - 3,5
3,5 - 6,5
Más de 6,5

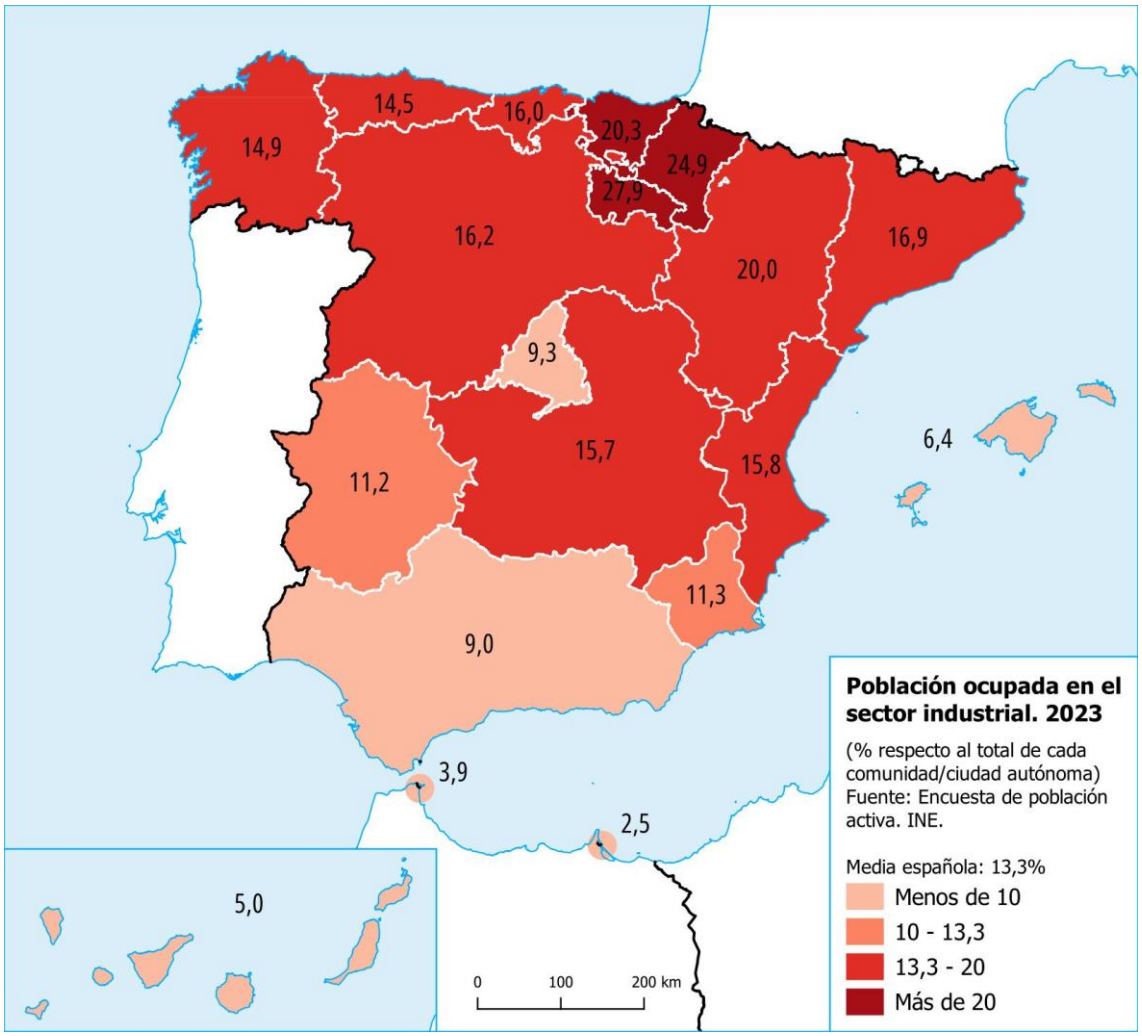
14,9
14,5
16,0
20,3
24,9
27,9
16,2
20,0
16,9
9,3
6,4
15,7
15,8
11,2
11,3
9,0
3,9
2,5
5,0
0 100 200 km
Población ocupada en el sector industrial. 2023
(% respecto al total de cada comunidad/ciudad autónoma)
Fuente: Encuesta de población activa. INE.
Media española: 13,3%
Menos de 10
10 - 13,3
13,3 - 20
Más de 20

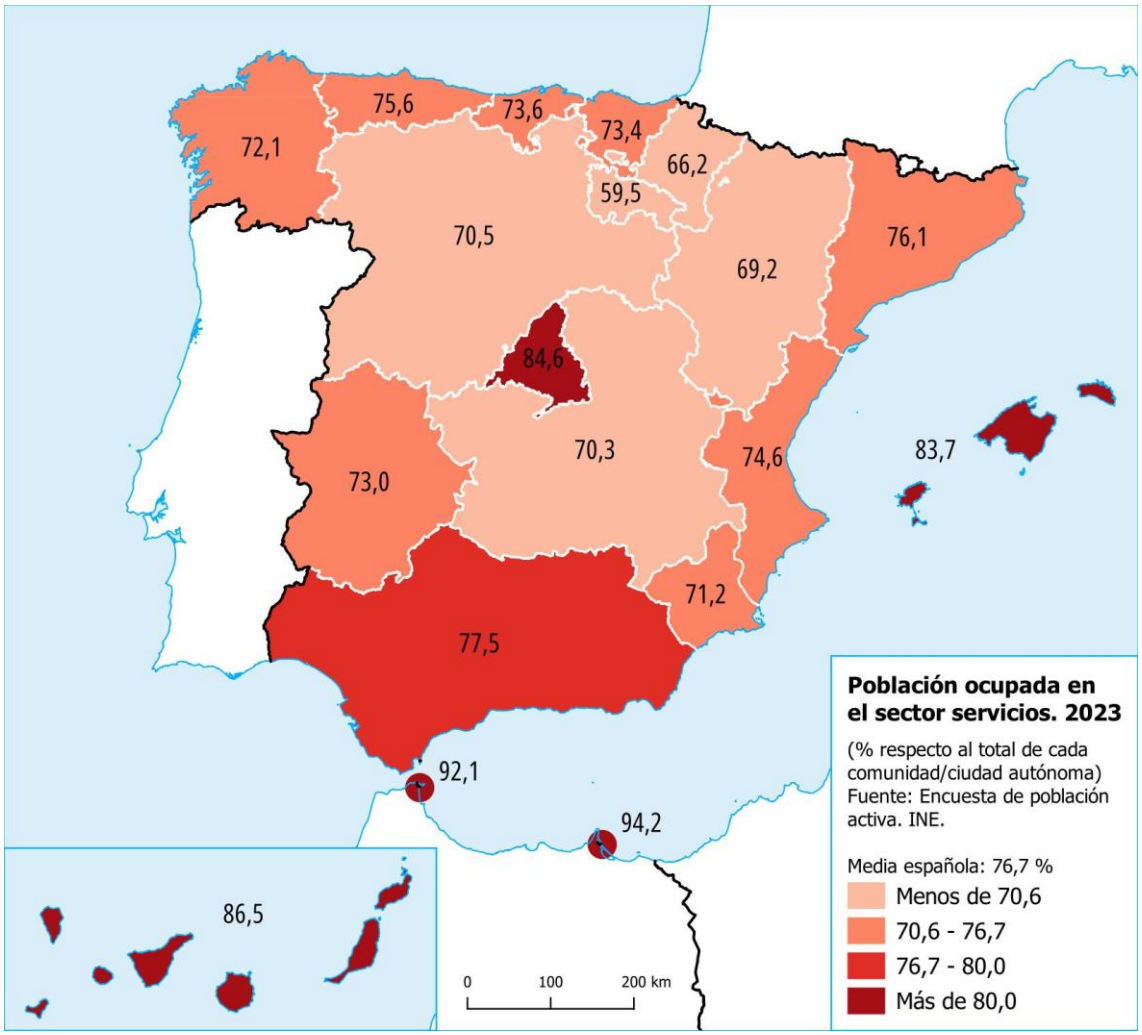
72,1
75,6
73,6
73,4
66,2
59,5
70,5
69,2
76,1
84,6
70,3
74,6
83,7
73,0
71,2
77,5
92,1
94,2
86,5
0
100
200 km
Población ocupada en el sector servicios. 2023
(% respecto al total de cada comunidad/ciudad autónoma)
Fuente: Encuesta de población activa. INE.
Media española: 76,7 %
Menos de 70,6
70,6 - 76,7
76,7 - 80,0
Más de 80,0

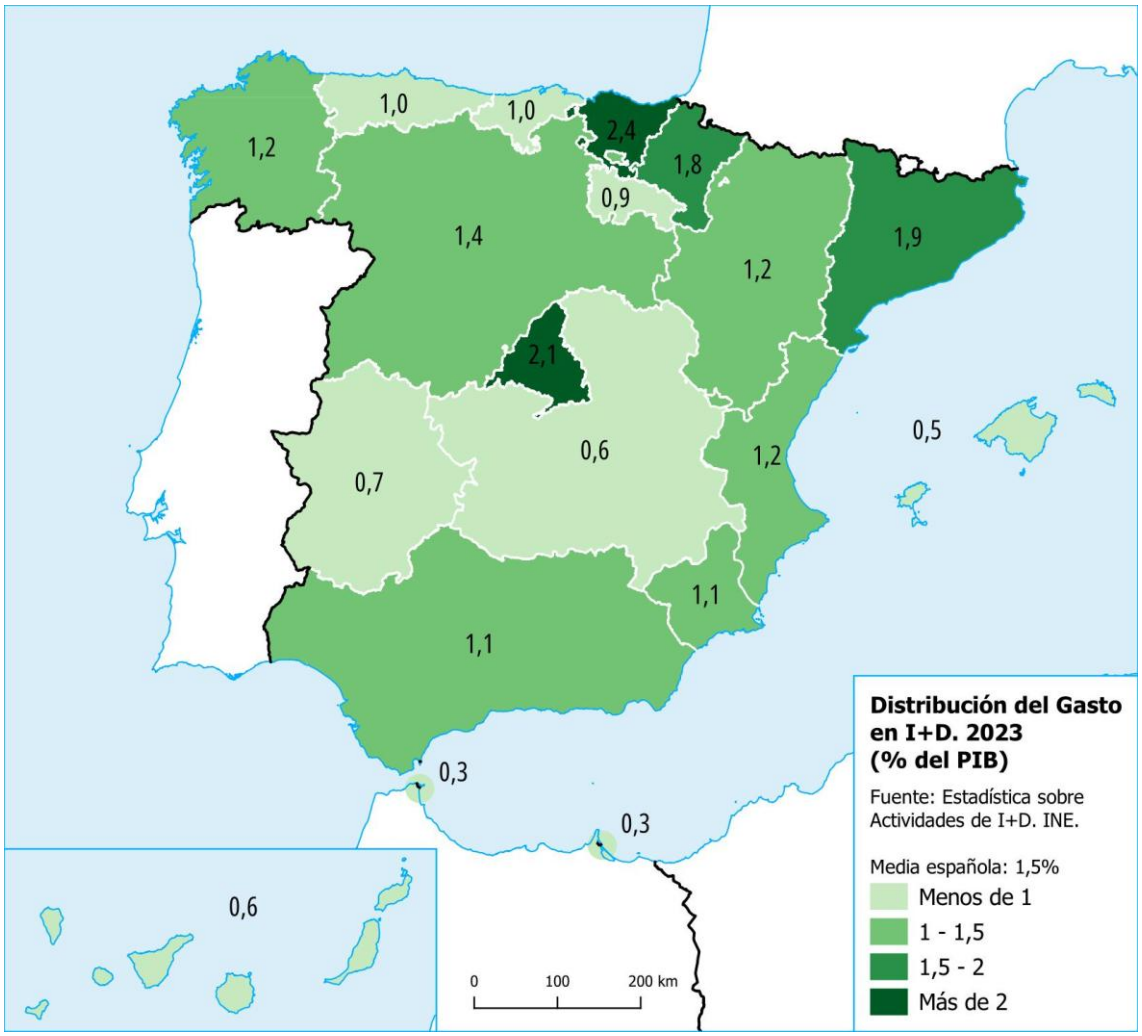
1,0
1,0
2,4
1,2
1,8
0,9
1,4
1,2
1,9
2,1
0,5
0,6
1,2
0,7
1,1
1,1
0,3
0,3
0,6
0
100
200 km
Distribución del Gasto en I+D. 2023 (% del PIB)
Fuente: Estadística sobre Actividades de I+D. INE.
Media española: 1,5%
Menos de 1
1 - 1,5
1,5 - 2
Más de 2

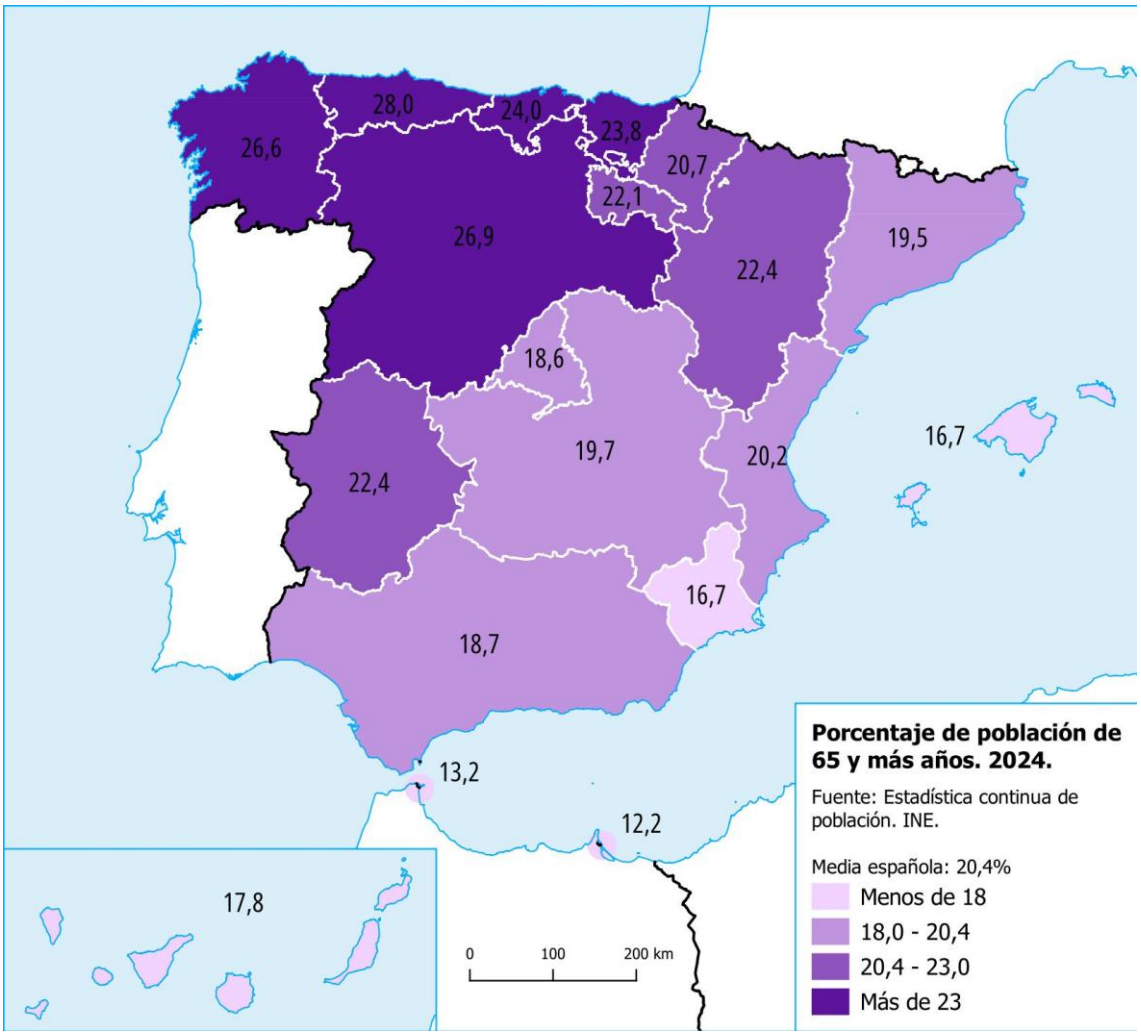

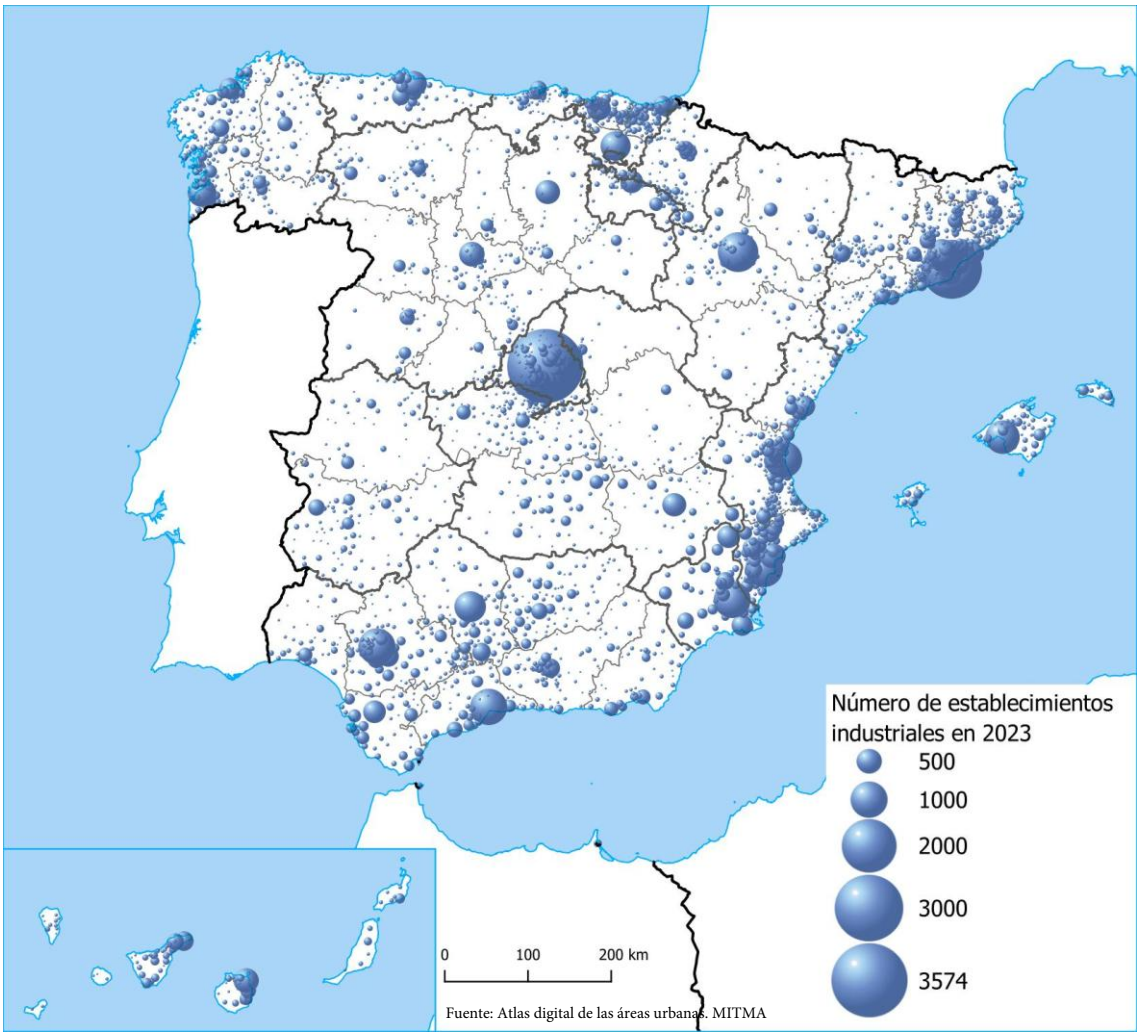

Fuente: Atlas digital de las áreas urbanas. MITMA